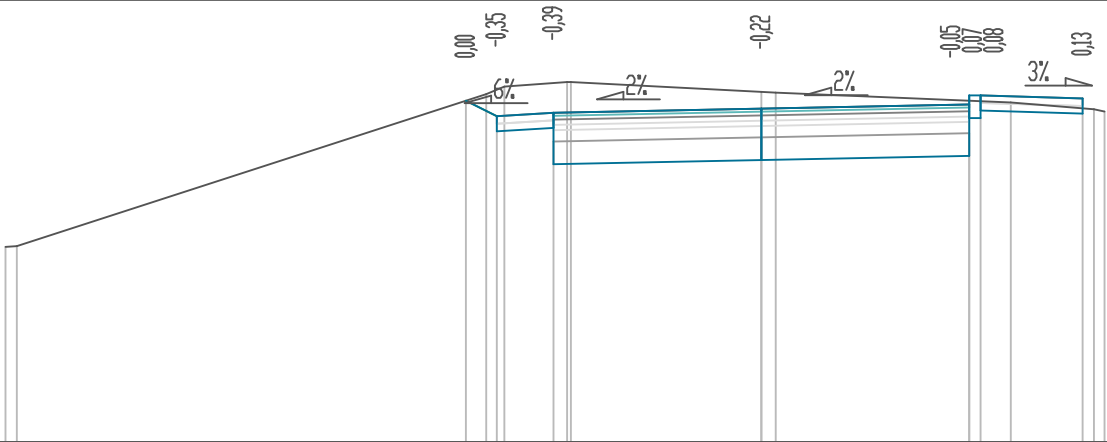


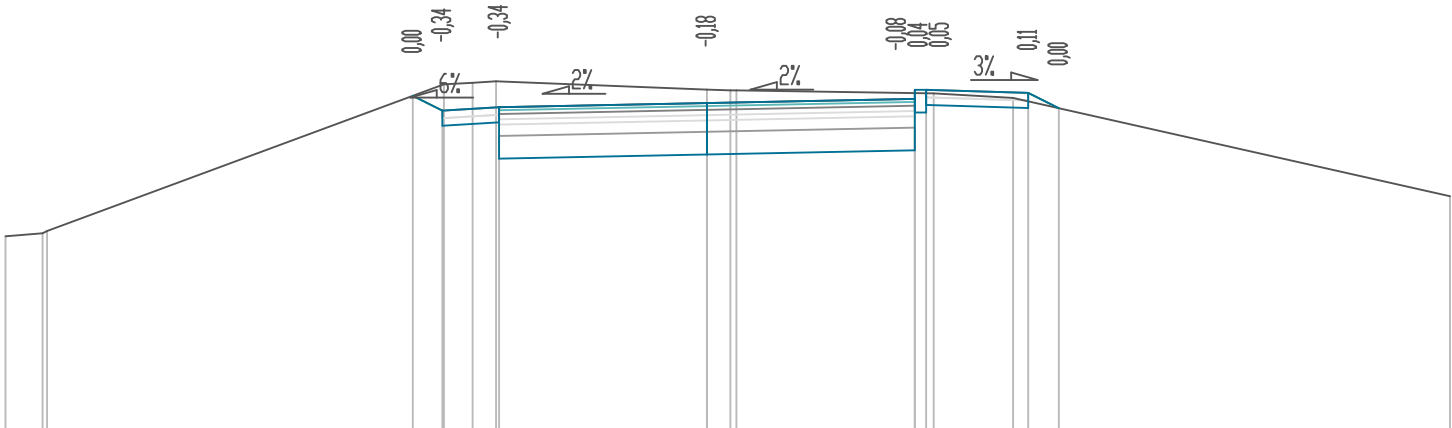
Pik = 1+230,78
Skala 1:100/100
Nr PP = 58



P.P. = 253,00

RZĘDNE PROJ.		257,51	257,31	257,35		257,41		257,46	257,58	257,54
RZĘDNE TEREN	255,58 255,59	257,60 257,70	257,76 257,76		257,63 257,62			257,49	257,49	257,40 257,37
ODLEGŁOŚCI	-10,00 -9,85	-3,91 -3,64 -3,50 -3,40 -2,75 -2,52			0,00 0,19			2,75 2,90 3,30		4,25 4,40 4,54

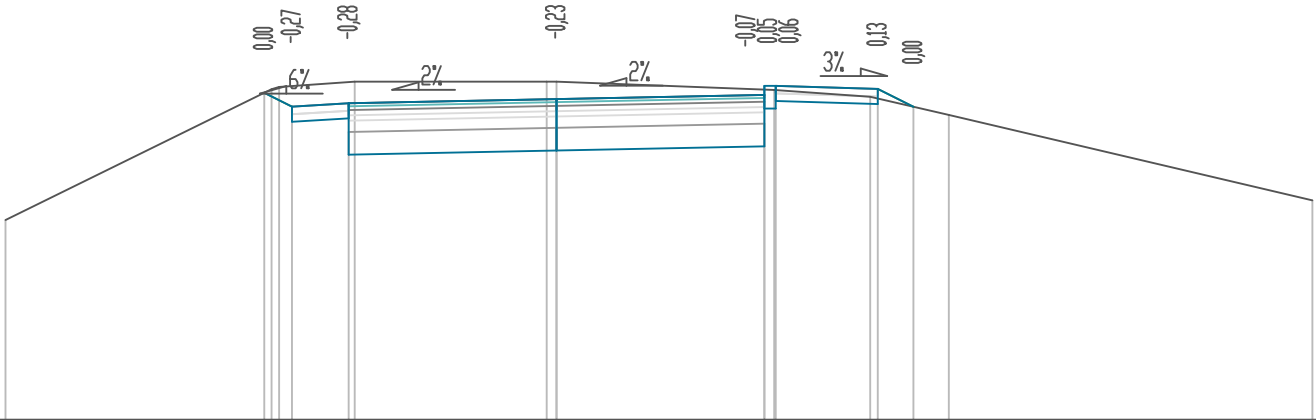
Pik = 1+250,44
Skala 1:100/100
Nr PP = 59



P.P. = 253,00


RZĘDNE PROJ.		257,42	257,22	257,27		257,32		257,38	257,50	257,46	257,25
RZĘDNE TEREN	255,56 255,60 255,63	257,57 257,59 257,61			257,50 257,49 257,49			257,45	257,39		256,09
ODLEGŁOŚCI	-9,28 -8,79 -8,73	-3,89 -3,50 -3,48 -3,40 -2,75 -2,75			0,00 0,31 0,39			2,75 2,90 3,00	4,05 4,25 4,66		9,83

Pik = 1+269,29
Skala 1:100/100
Nr PP = 60



P.P. = 253,00

RZĘDNE PROJ.		257,32	257,14	257,18		257,24		257,29	257,41	257,37	257,14
RZĘDNE TEREN	255,64	257,37 257,40	257,47 257,47		257,47 257,47		257,36 257,41	257,27 257,37	257,41	257,03	
ODLEGŁOŚCI	-7,29	-3,87 -3,77 -3,67 -3,50 -2,75 -2,67			-0,13 0,00		2,75 2,88 2,90	4,15 4,25 4,72	5,19		10,00

	PRACOWNIA INŻYNIERSKA S1 MARCIN HAJOST		
	43-300 Bielsko - Biała, ul. Barlickiego 15/6 NIP 549-164-37-72 pracownias1@onet.pl tel. 500 107 085 tel/fax: (33) 499 97 55		
temat projektu:	Przebudowa drogi powiatowej nr 1863K ul. Główna, Plac Świętego Macieja, ul. Mostowa w Bielanach wraz z obiektem mostowym		
inwestor:	Powiat Oświęcimski ul. St. Wyspiańskiego 10 32-602 Oświęcim		
adres inwestycji:	ul. Główna, Plac Świętego Macieja, ul. Mostowa jednostka ewid.: 121304_5 Kęty - obszar wiejski obręb: 0001 Bielany		
tytuł rysunku:	Przekroje charakterystyczne 58-60		
stadium:	Projekt wykonawczy		
projektował:	inż. Marcin Hajost nr upr. SLK/2005/PWOD/07		
opracowała:	mgr inż. Izabela Dudzik		
data:	05.2024	skala:	1:100/100
		nr rys.	4.20